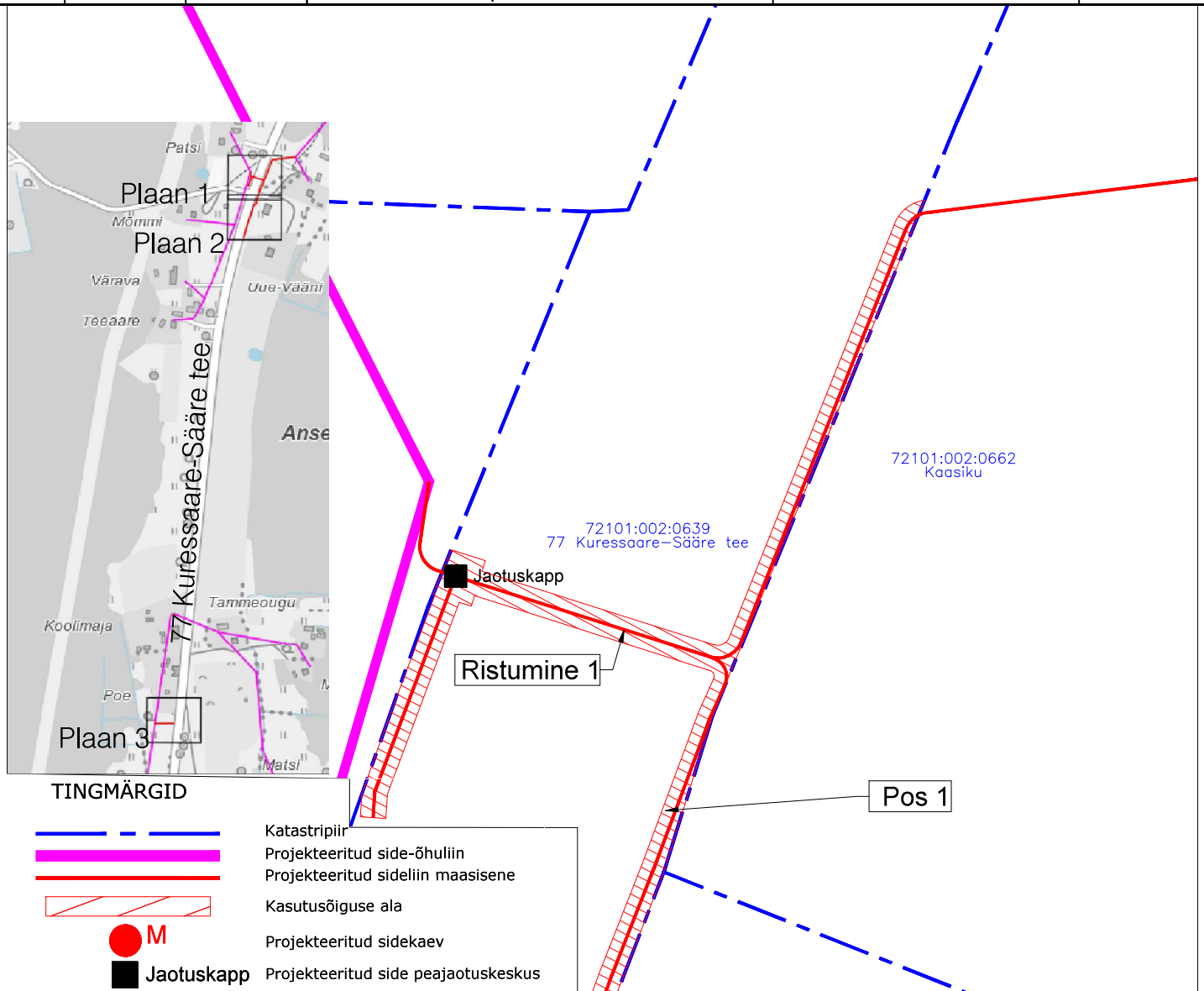


Isikliku kasutusõiguse seadmise plaan
Saaremaa vald, Salme alevik, 77 Kuressaare-Sääre tee
Katastri nr. 72101:002:0639
M 1:500

Plaan 1

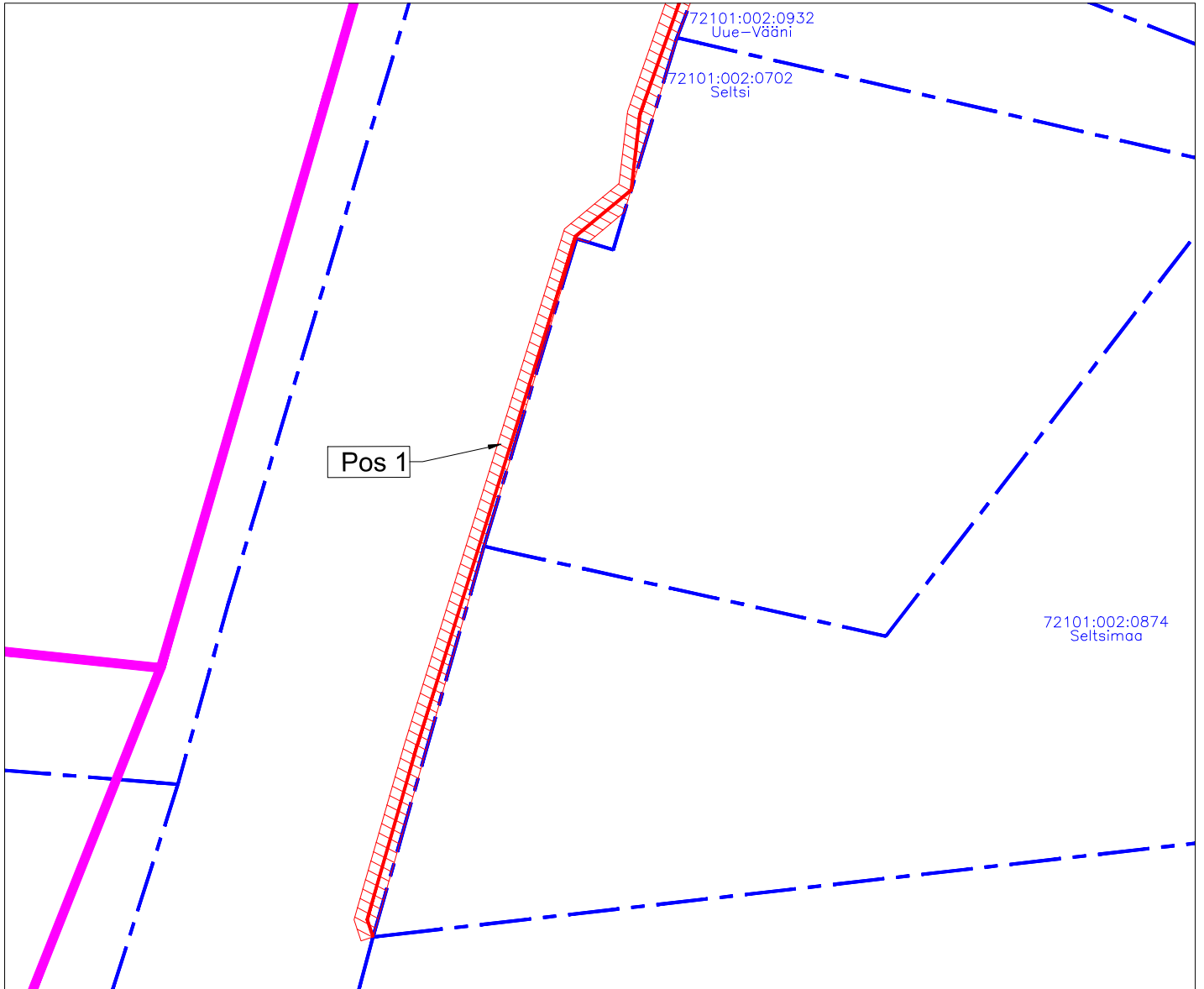
Jrk nr	IKÕ ala Pos nr (plaanil)	Kinnistu registriosa number	Katastriõksuse tunnus, nimi ja sihtotstarve;	Asukoht riigitee (nr ja nimi) suhtes (lõigu algus ja lõpp km);	Ala pindala ruutmeetrites m ²
1.	Pos 1	13774750	72101:002:0639 77 Kuressaare-Sääre tee Transpordimaa 100%	77 Kuressaare-Sääre tee km 24,75-24,90	308
2.	Pos 2	13774750	72101:002:0639 77 Kuressaare-Sääre tee Transpordimaa 100%	77 Kuressaare-Sääre tee km 25,76	4
3.	Ristumine 1	13774750	72101:002:0639 77 Kuressaare-Sääre tee Transpordimaa 100%	77 Kuressaare-Sääre tee km 24,8	



Töö tellija: Enefit Connect OÜ
Sidevõrgu projekteerimine ja ehitus
Saaremaa vallas (PE2023-16)
Eelprojekt - VT1895
Töö nr. 22-527
Koostas: Rauno Pärg
Hepta Group Energy OÜ projekteerija

Isikliku kasutusõiguse seadmise plaan
Saaremaa vald, Salme alevik, 77 Kuressaare-Sääre tee
Katastri nr. 72101:002:0639
M 1:500

Plaan 2



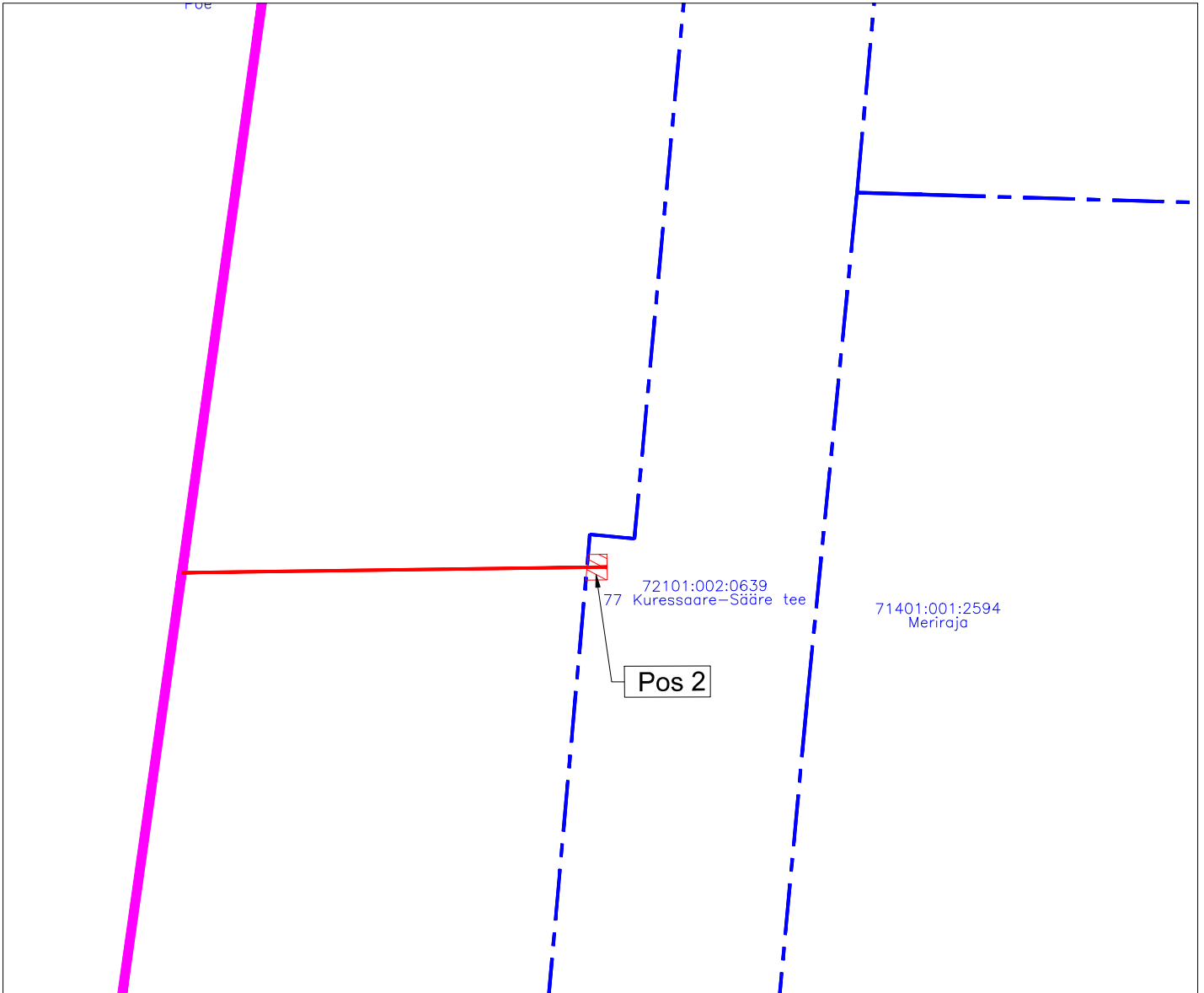
Töö tellija: Enefit Connect OÜ
Sidevõrgu projekteerimine ja
ehitus Saaremaa vallas (PE2023-16)
vallas (PE2023-16)
Eelprojekt - VT1895
Töö nr. 22-527
Koostas: Rauno Pärn
Hepta Group Energy OÜ projekteerija

TINGMÄRGID

	Katastripiir
	Projekteeritud side-õhuliin
	Projekteeritud sideliin maasisene
	Kasutusõiguse ala
	Projekteeritud sidekaev
	Projekteeritud side peajaotuskeskus

Isikliku kasutusõiguse seadmise plaan
Saaremaa vald, Salme alevik, 77 Kuressaare-Sääre tee
Katastri nr. 72101:002:0639
M 1:500

Plaan 3



Töö tellija: Enefit Connect OÜ
Sidevõrgu projekteerimine ja
ehitus Saaremaa vallas (PE2023-16)
vallas (PE2023-16)
Eelprojekt - VT1895
Töö nr. 22-527
Koostas: Rauno Pärn
Hepta Group Energy OÜ projekteerija

TINGMÄRGID

	Katastripiir
	Projekteeritud side-õhuliin
	Projekteeritud sideliin maasisene
	Kasutusõiguse ala
	Projekteeritud sidekaev
	Jaotuskapp
	Projekteeritud side peajaotuskeskus